




koczala-kajaki.pl

Rodzinne spływy kajakowe po Brdzie...

Opis trasy:

1 STARA BRDA 0 km





to dobre miejsce na rozpoczęcie rodzinnej spływu. Znajduje tu się pole biwakowe. Trasa spływu prowadzi przez lasy i pola


2 ŻOŁNA 7,4 km

Stacja kajakowa z polem biwakowym. Brak dostępu do bieżącej wody i prądu oraz sklepu. Liczne ślady pobytu bobrów. Starodrzew z obficie występującym ptactwem różnych gatunków.

3 NOWA BRDA 14,4 km

Osada leśna ze stacją kajakową. Tuż za mostem kolejowym pole biwakowe. Rzeka płynie między łąkami, wąskim tunelem trzciny, dalej rozlewisko i pływizny.

-  - z dziećmi - rodzinnie
-  - wiaty z miejscem na ognisko
-  - pole namiotowe
-  - grill bar

1 Stara Brda 


2 Żoła 

3 Nowa Brda 

4 Folbryk 

5 Garbaty Most 

6 Dolinka 

8 Przechlewo 

9 Płaszczycza 

10 Sapolno 

11 Ciecholewo 

12 Małe Swornegacie 

13 Swornegacie 

4 FOLBRYK 21 km

Rezerwat "Przytoń". Pola biwakowe tuż przy moście po obu stronach rzeki. Boisko do gry w siatkówkę oraz grill bar umili nam pobyt. Malowniczy odcinek rzeki, tworzącej przełom z licznymi bystrzami. Na odcinku do Carbatego Mostu znajdują się liczne przeszkody, zatory i pływizny.

5 CARBATY MOST 23,7 km

Stacja kajakowa z polem biwakowym, wiatami. Oddalony 5 km od Przechlewa, gdzie można zaopatrzyć się w artykuły żywnościowe. Brda w podmokłej dolinie tworzy rozlewisko.

6 DOLINKA 29,6 km

Brak pola namiotowego. Spływ kończymy przed mostem. Za mostem agroturystyka z polem namiotowym i pryznicami. Las dębowo-bukowy.

7 RZEWNICA 34,4 km

Ośrodek wypoczynkowy, strzeżone kąpielisko, pole namiotowe. Urozmaity krajobraz pagórkowaty ze wzniesieniami do 190 m n.p.m.. Obszar chronionego krajobrazu.

8 PRZECHELEWO 41,2 km

Na końcu Jeziora Końskiego, po lewej stronie, duże pole biwakowe i camping OSiR-u w Przechlewie, bar. Na najbliższym, 3-4 km odcinku, koryto rzeki mocno zarosnięte wodorostami wymaga od płynących dużego wysiłku fizycznego.

9 PŁASZCZYCA 47,7 km

Pole biwakowe z wiatą. Szlak prowadzi przez pola i łąki tworząc szerokie rozlewiska. Duża ilość wodorostów.

10 SAPOLNO 53,2 km

Dostępne pole biwakowe z wiatami. Wzdłuż drogi szutrowej w kierunku wsi znajduje się sklep.

11 CIECHOLEWO 58 km

Most drogowy na trasie Chojnice – Bytów. Po prawej stronie rzeki mała wiaty. Wpływamy w przepiękny kompleks leśny Borów Tucholskich i przekraczamy granice Zaborskiego Parku Krajobrazowego.

12 MAŁE SWORNEGACIE 66 km

Wpływ Brdy z Jeziora Charzykowskiego. Kaszubska wieś letniskowa na przemyku między jeziorami Charzykowskim, Długim i Karsieńskim. Przed mostem po lewej stronie pole namiotowe Lasów Państwowych.

13 SWORNEGACIE 71,4 km

Duża kaszubska wieś położona pomiędzy jeziorami Karsieńskim i Witocznym z licznymi ośrodkami wypoczynkowymi i restauracjami.

Jeziora Brdy:

- | | |
|-------------------|----------------|
| 1. Pietrzykowskie | 5. Witocznó |
| 2. Szczytno | 6. Dyrzby |
| 3. Charzykowskie | 7. Kanał Brdy |
| 4. Karsieńskie | 8. Koronowskie |

Znajdź nas na  koczala-kajaki.pl

Rezerwacje



787 003 800

KOCZAŁA
ul. Miastecka 42